






PREFECTURE DES HAUTES-ALPES
DOSSIER COMMUNAL D'INFORMATION
sur les risques naturels et
technologiques majeurs

COMMUNE DE
SAINT JEAN - SAINT NICOLAS

Les documents cartographiques ci-après reproduisent
les documents de références consultables en mairie

Les cartes sont au nombre de: 2
La présente carte d'assemblage
1 planches A3 au 1/25 000

LEGENDE DES CARTES
D'ALEAS

- | | |
|---|--|
|  | Aléa fort |
|  | Zone d'aléa moyen
protégée par ouvrage |
|  | Aléa moyen |
|  | Aléa faible |
|  | Zone d'aléa faible
protégée par ouvrage |

G: glissement

I: inondations

P: chutes de blocs

T: crue torrentielle

