

PROJET DE CONSTRUCTION DU TÉLÉSIEGE DE L'HOMME DE PIERRE & DÉFRICHEMENT

Station de RISOUL – Hautes Alpes






























Enquête Publique
Pièces Mises à disposition du Public

SOMMAIRE















SOMMAIRE DÉTAILLÉ DES PIÈCES

1. Dossier DAET – Dossier d’Exécution des Travaux

-  00-RI-TSD HdP-Enquête Publique-Sommaire pièces
-  0-DAET-Recepissé Dépot_05_01_2022
-  1-DAET-Sommaire_27_12_2021
-  2-DAET-cerfa_88065_06_V2
-  3-DAET-A-Désignation_MOE
-  4-DAET-A-RIS_153713_Memoire
-  5-DAET-A-RIS_153713_MO
-  6-DAET-B-RIS_153714_REHAB
-  7-DAET-C-RIS_153715_echancier
-  8-DAET-D-RIS_153709a-Plan de situation
-  9-DAET-E-RIS_153705 PL DAET_2000
-  10-DAET-F-RIS_153704_NDC
-  11-DAET-H-RIS_153717_evacua
-  12-DAET-I-RIS_153716_Risques
-  13-DAET-I-TORAVAl-rapport juillet 2016 Risques
-  14-DAET-I-TS l'Homme de Pierre-Rapport G1 Géotech
-  15-DAET-J-Etude_Impact_B_partie_1
-  16-DAET-J-Etude_Impact_B_partie_2
-  17-DAET-J-Etude_Impact_B_partie_3
-  18-DAET-K-RIS_153710 plan parcellaire
-  19-DAET-K-RIS_153712_Liste_parcelles
-  20-DAET-L-Cerfa1363207_Dde_Defrichement
-  21-DAET-N-RIS_153706a-Plan masse ligne
-  22-DAET-N-RIS_153707-aménagement G1
-  23-DAET-N-RIS_153708a-aménagement G2
-  24-DAET-N-RIS_153711-représentation aspect ext
-  25-DAET-Courrier Maire Incomplet-02_02_2022
-  26-DAET Compléments LBM-Courrier dépôt-04_04_2022
-  27-DAET Comp-Nv Cerfa 13409_06 et Annexe signés JYR - 4 avril 2022
-  28-DAET Comp-PC1 à 8 - Plans local Amont RIS_153726
-  29-DAET Comp-PC1 à 8 - Plans local Aval RIS_153725

2. Dossier de Demande d’Autorisation de Défrichement

-  30-DEFRI-Sommaire
-  31-DEFRI-Cerfa1363207_Dde_Defri signé
-  32-DEFRI-Délibération CM D2019-78
-  33-DEFRI-RIS_153709a-Plan situation
-  34-DEFRI-RIS_153710-Plan défrichement Orthophoto
-  35-DEFRI-RIS_153711-Plan défrichement application cadastrale
-  36-DEFRI-Attestations de Propriétés
-  37-DEFRI-Demande Compléments DDT-D036_202202DEF
-  38-DEFRI-Compléments LBM Dossier Défrichement 2_05_22 et PJ
-  39-DEFRI-Courrier LBM Acte Enga Compensation signé-9_06_2022
-  40-DEFRI-CR KARUM Réunion ONF_08_06_22
-  41-DEFRI-D173_202206DEFp-ARcompl_Vs-Dossier Complet

3. Avis des Services de l'État et réponses Maître d'Ouvrage

-  42-Avis ARS-28 mars 2022
-  43-Avis UDAP-05 avril 2022
-  44-Avis chambre agriculture-31 mars 2022
-  45-Avis Chambre Agri-CR Réunion 17_05_22 CERPAM & Syndicats pastoraux
-  46-Avis Chambre Agri-Fiche suivi CERPAM
-  47-Avis RTM-27 janvier 2022
-  48-Avis RTM-Courrier LBM Observ RTM-14_06_2022
-  49-Avis RTM-Rapport TORAVAL- juin 2022
-  50-Avis MRAe-Courrier D133_202205DEFp
-  51-Avis MRAe 2022appaca15.3056
-  52-Avis MRAe-Mémoire Reponse LBM & Climsnow-6 juillet 2022
-  53-Avis CONFORME pour Préfecture-10 mai 2022