
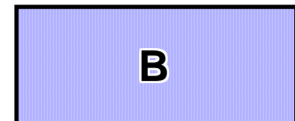


Légende :




R

Zones non constructibles.



B

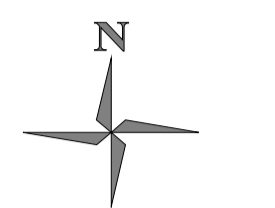
Zones constructibles soumises à prescriptions et/ou recommandations.




Zones sans contraintes spécifiques vis à vis des risques naturels.

Chaque zone est référencée par un indice alphabétique qui renvoie à une fiche du règlement.

Limite du zonage réglementaire sur fond cadastral.



ECHELLE: 1/5000



Commune de LA SALLE LES ALPES
Plan de Prévention des Risques Naturels Prévisibles

ZONAGE REGLEMENTAIRE DU RISQUE SUR FOND CADASTRAL

DOSSIER DEFINITIF

Pièce annexée à l'arrêté préfectoral
N°
du
La Préfète

