



PREFECTURE DES HAUTES-ALPES DOSSIER COMMUNAL D'INFORMATION





sur les risques naturels et
technologiques majeurs

COMMUNE DE LA CHAPELLE EN VALGAUDEMAR

Les documents cartographiques ci-après
reproduisent les documents de références
consultables en mairie

Les cartes sont au nombre de: 3
La présente carte d'assemblage
2 planches A4 au 1/25 000

LEGENDE DES CARTES D'ALEAS

-  Aléa résiduel
-  Aléa faible
-  Aléa moyen
-  Aléa fort

A: avalanche

G: glissement

P: chutes de blocs

T: crue torrentielle

