



PREFECTURE DES HAUTES-ALPES DOSSIER COMMUNAL D'INFORMATION


sur les risques naturels et
technologiques majeurs

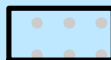
COMMUNE DE LA CHAPELLE EN VALGAUDEMAR

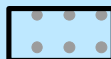
Les documents cartographiques ci-après
reproduisent les documents de références
consultables en mairie

Les cartes sont au nombre de: 3
La présente carte d'assemblage
2 planches A4 au 1/25 000

LEGENDE DES CARTES DE ZONAGE

 Zones non règlementées

 Bx: constructions autorisées
sous conditions
(le n°x renvoie au règlement)

 Rx: constructions interdites
(le n°x renvoie au règlement)

