



Liberté • Égalité • Fraternité
RÉPUBLIQUE FRANÇAISE
PRÉFÈTE DES HAUTES ALPES

COMMUNE DE CREVOUX

P.P.R.

PLAN DE PREVENTION DES RISQUES NATURELS
PREVISIBLES

CARTE INFORMATIVE DES ALÉAS




annexé à l'arrêté préfectoral
n°
du
La Préfète

SERVICE INSTRUCTEUR :
DIRECTION DÉPARTEMENTALE DE L'ÉQUIPEMENT

REALISATION :
SERVICE DÉPARTEMENTAL DE RESTAURATION DES TERRAINS EN MONTAGNE
OFFICE NATIONAL DES FORÊTS
Décembre 2011

carte des aleas

	fort	moyen	faible
chutes de blocs et de pierres	P3	P2	P1
glissements de terrain	G3	G2	G1
crues torrentielles	T3	T2	T1
avalanches	A3	A2	A1
ravinement	E3	E2	E1

-  Limite de cartographie des aléas
-  Limite de zonage réglementaire
-  Limite de commune



échelle 1/10 000

