




PREFECTURE DES HAUTES-ALPES
DOSSIER COMMUNAL D'INFORMATION
sur les risques naturels et
technologiques majeurs

COMMUNE
DE GAP

Les documents cartographiques ci-après reproduisent
les documents de références consultables en mairie

Les cartes sont au nombre de: **3**
La présente carte d'assemblage
1 planche A3 au 1/25 000

LEGENDE DES CARTES
DE ZONAGE

-  Zones non règlementées
-  Bx: constructions autorisées
sous conditions
(le n°x renvoie au règlement)
-  Rx: constructions interdites
(le n°x renvoie au règlement)

