






**PREFECTURE DES HAUTES-ALPES**  
**DOSSIER COMMUNAL D'INFORMATION**  
**sur les risques naturels et**  
**technologiques majeurs**

**COMMUNE DE**  
**SAINT JEAN - SAINT NICOLAS**

Les documents cartographiques ci-après reproduisent  
les documents de références consultables en mairie

Les cartes sont au nombre de: 2  
La présente carte d'assemblage  
1 planches A3 au 1/25 000

**LEGENDE DES CARTES**  
**D'ALEAS**

-  Aléa fort
-  Zone d'aléa moyen  
protégée par ouvrage
-  Aléa moyen
-  Aléa faible
-  Zone d'aléa faible  
protégée par ouvrage

G: glissement

I: inondations

P: chutes de blocs

T: crue torrentielle

