



Liberté • Égalité • Fraternité
RÉPUBLIQUE FRANÇAISE

Le préfet des Hautes-Alpes

Commune de : SAINT-MARTIN-DE-QUEYRIÈRES

P.P.R.N.

PLAN DE PRÉVENTION DES RISQUES NATURELS PRÉVISIBLES

CARTE DU ZONAGE RÉGLEMENTAIRE
FEUILLE NORD






Annexé à l'arrêté préfectoral
n°
du

Le Préfet : Jacques QUASTANA

SERVICE INSTRUCTEUR
DIRECTION
DÉPARTEMENTALE
DES TERRITOIRES
RÉALISATION
ALPAGÉORISQUES

Echelle : 1/15 000
Edition : juin 2012

Légende

-  ZONES à interdictions
-  Zones de contraintes faibles
-  Zones sans contrainte spécifique
-  Limite d'étude du zonage réglementaire
-  Limite communale

© Orthophotoplan-IGN 2003

