


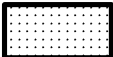


PREFECTURE DES HAUTES-ALPES
DOSSIER COMMUNAL D'INFORMATION
sur les risques naturels et
technologiques majeurs

COMMUNE DE
MOLINES EN QUEYRAS

Les documents cartographiques ci-après reproduisent
les documents de références consultables en mairie

Les cartes sont au nombre de: 3
La présente carte d'assemblage et
2 planches A3 au 1/10 000

LEGENDE DES CARTES
D'ALEAS

	Aléa résiduel
	Aléa faible
	Aléa moyen
	Aléa fort

A: avalanche
G: glissement
P: chutes de blocs
T: crue torrentielle

Carte d'assemblage - Aléas au 1 / 25 000

