


PREFECTURE DES HAUTES-ALPES
DOSSIER COMMUNAL D'INFORMATION
sur les risques naturels et
technologiques majeurs

COMMUNE DES
ORRES


Les documents cartographiques ci-après reproduisent
les documents de références consultables en mairie

Les cartes sont au nombre de: 2
La présente carte d'assemblage
1 planche A3 au 1/25 000


LEGENDE DES CARTES
DE ZONAGE



Zones non réglementées



Bx: constructions autorisées
sous conditions
(le n°x renvoie au règlement)



Rx: constructions interdites
(le n°x renvoie au règlement)

