




**PREFECTURE DES HAUTES-ALPES**  
**DOSSIER COMMUNAL D'INFORMATION**  
sur les risques naturels et  
technologiques majeurs

**COMMUNE DE**  
**PELVOUX**

Les documents cartographiques ci-après reproduisent  
les documents de références consultables en mairie

Les cartes sont au nombre de: 2  
La présente carte d'assemblage et  
1 planche A3 au 1/25 000

**LEGENDE DES CARTES**  
**D'ALEAS**

-  Aléa faible
-  Aléa moyen
-  Aléa fort

- A: avalanche
- G: glissement
- P: chutes de blocs
- T: crue torrentielle

Carte d'assemblage - Aléas au 1 / 25 000

