




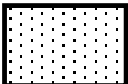


PREFECTURE DES HAUTES-ALPES
DOSSIER COMMUNAL D'INFORMATION
sur les risques naturels et
technologiques majeurs

COMMUNE D'ABRIES

Les documents cartographiques ci-après reproduisent
les documents de références consultables en mairie

Les cartes sont au nombre de: 5
La présente carte d'assemblage
et 4 planches A3 au 1/25 000

LEGENDE DES CARTES
D'ALEAS

	Aléa fort
	Zone d'aléa moyen protégée par ouvrage
	Aléa moyen
	Aléa faible
	Zone d'aléa faible protégée par ouvrage
	Aléa résiduel

A: avalanche

G: glissement

P: chutes de blocs

T: crue torrentielle

