



PRÉFÈTE DES
HAUTES-ALPES

**PREFECTURE DES HAUTES-ALPES
DOSSIER COMMUNAL D'INFORMATION
sur les risques naturels et
technologiques majeurs**

**COMMUNE DE L'ARGENTIERE
LA BESSEE**

Les documents cartographiques ci-après reproduisent
les documents de références consultables en mairie

Les cartes sont au nombre de: 2
La présente carte d'assemblage
1 planche A3 au 1/25 000

**LEGENDE DES CARTES
DE ZONAGE**




-  Zones non réglementées
-  Bx: constructions autorisées
sous conditions
(le n°x renvoie au règlement)
-  Rx: constructions interdites
(le n°x renvoie au règlement)

Tableau d'assemblage des cartes de Zonage au 1 / 25 000

