






**PREFECTURE DES HAUTES-ALPES  
DOSSIER COMMUNAL D'INFORMATION  
sur les risques naturels et  
technologiques majeurs**

**COMMUNE DE  
BARATIER**

Les documents cartographiques ci-après reproduisent  
les documents de référence consultables en mairie

Les cartes sont au nombre de : 2  
La présente carte de localisation  
1 planche A3 au 1 / 10000

**LEGENDE DES CARTES  
DE ZONAGE**

-  Zones non règlementées
-  Bx : constructions autorisées  
sous conditions  
(le n°x renvoie au règlement)
-  Rx : constructions interdites  
(le n°x renvoie au règlement)

Carte de localisation - Zonage au 1 / 10000

