

**SAS ALLAMANNO**

ZA des Sablonnières

BP9

05120 L'ARGENTIERE LA BESSEE

**DEMANDE D'AUTORISATION DE RENOUVELLEMENT ET  
D'APPROFONDISSEMENT D'UNE INSTALLATION  
CLASSÉE POUR LA PROTECTION DE L'ENVIRONNEMENT**

*PIÈCE JOINTE N°48 – PLAN D'ENSEMBLE avec rayon de 50 m  
(9° du I. de l'article D.181-15-2 du Code de l'Environnement)*

**Département des Hautes-Alpes (05)**





**Commune de CHAMPCELLA**

**Lieu-dit "Fond de Rame"**

Septembre 2022\_V2

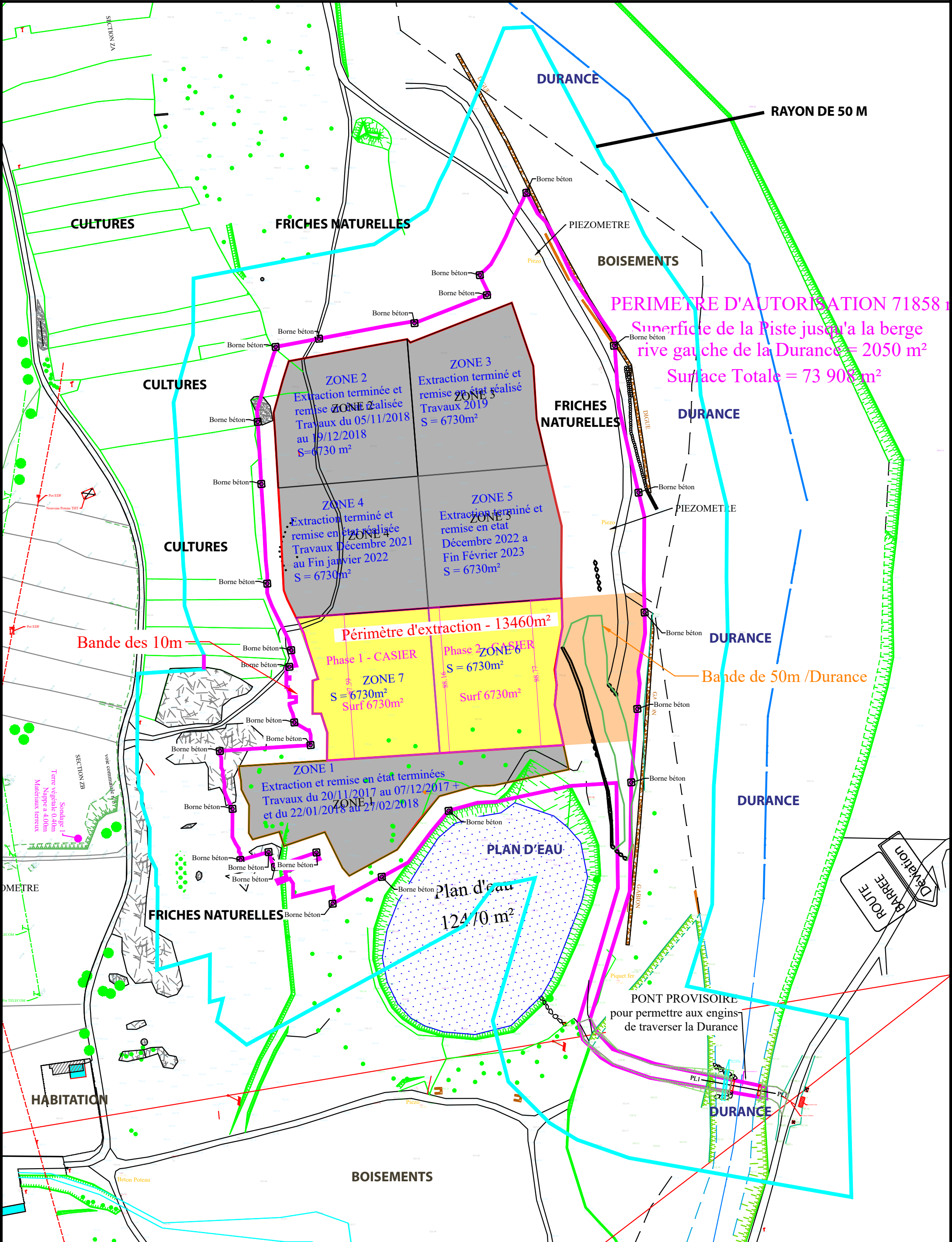


Suivi du document :

Version	Date	Objet de la mise à jour	Rédaction	Vérification interne
1.0	Septembre 2022	Rédaction du dossier	Anne SCOTTI, GEOENVIRONNEMENT 	Philippe EBREN, GEOENVIRONNEMENT 
2.0	Juin 2023	Complétude suite courrier préfecture Hautes-Alpes du 14/03/2023 et évolution extraction depuis 09/2022	Philippe EBREN, GEOENVIRONNEMENT 	Philippe EBREN, GEOENVIRONNEMENT 

Pages suivantes :

- Plan d'ensemble du site avec abords dans un rayon de 50 m autour du périmètre d'autorisation ;
- Plan d'ensemble du site avec abords dans un rayon de 50 m autour du périmètre d'extraction.





Carrière du "Fond de Rame"  
Commune de CHAMPCELLA (05)

PLAN D'ENSEMBLE A L'ECHELLE 1/500



Date	Echelle	Format	Système de coordonnées
20/06/2022	1/500	A1	RGF 93 - Lambert 93



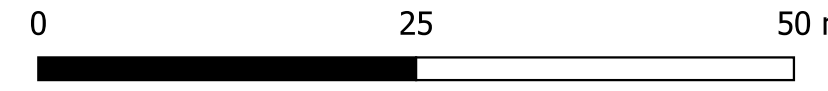
LEGENDE

Cadastr

- Parcelle
- Limite communale
- Périmètre sollicité dans le cadre du projet
- Périmètre d'autorisation
- Périmètre d'exploitation

Occupation des sols

- Bande de 50 m autour du projet
- Piste d'exploitation
- Parcelle agricole
- Végétation arbustive
- Boisement
- La Durance
- Plan d'eau
- Berges plan d'eau



CHAMPCELLA  
LA ROCHE-DE-RAME